

CHAMBRES D'HÔTES 1950 - LES TENDRES ANNÉES - SAINT-SAUVEUR- EN-PUISAYE

CHAMBRES D'HÔTES 1950 - LES TENDRES ANNÉES - SAINT- SAUVEUR-EN-PUISAYE

Au coeur de la Puisaye, Daniel et Béatrice vous accueillent dans une ancienne ferme entourée de bocages et vous font découvrir leur 3 chambres d'hôtes dédiées aux années 50 pouvant accueillir 8 personnes.

<https://1950-lestendresannees.fr>

<https://www.1950lestendresannees.com>



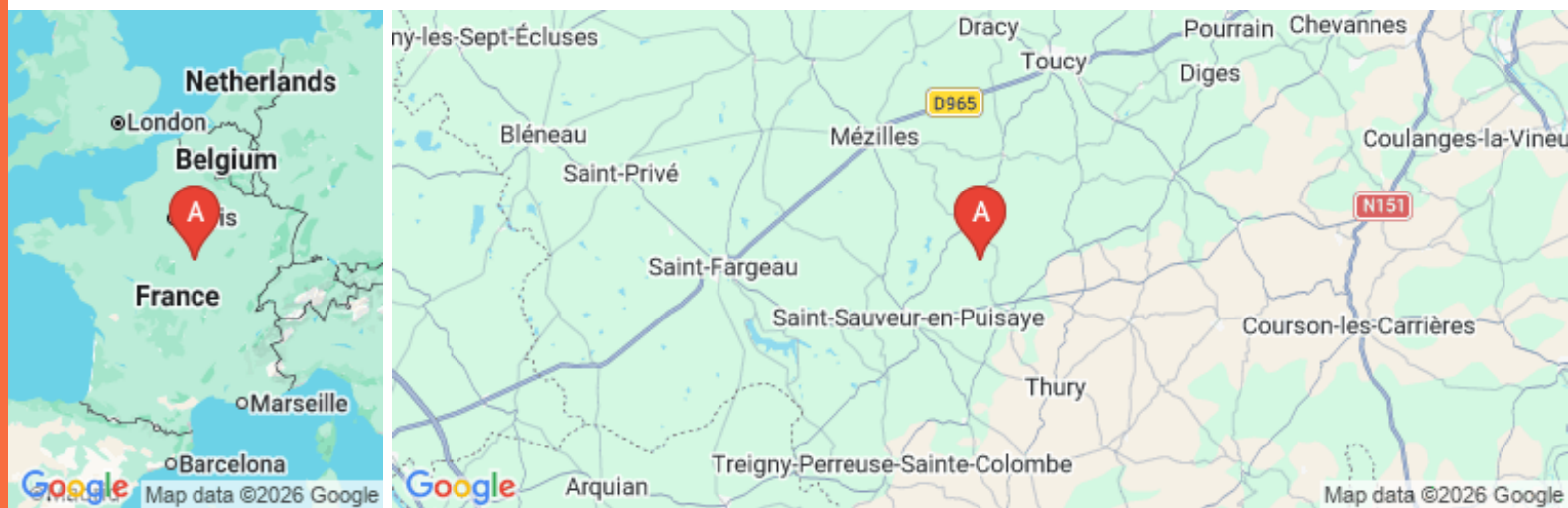
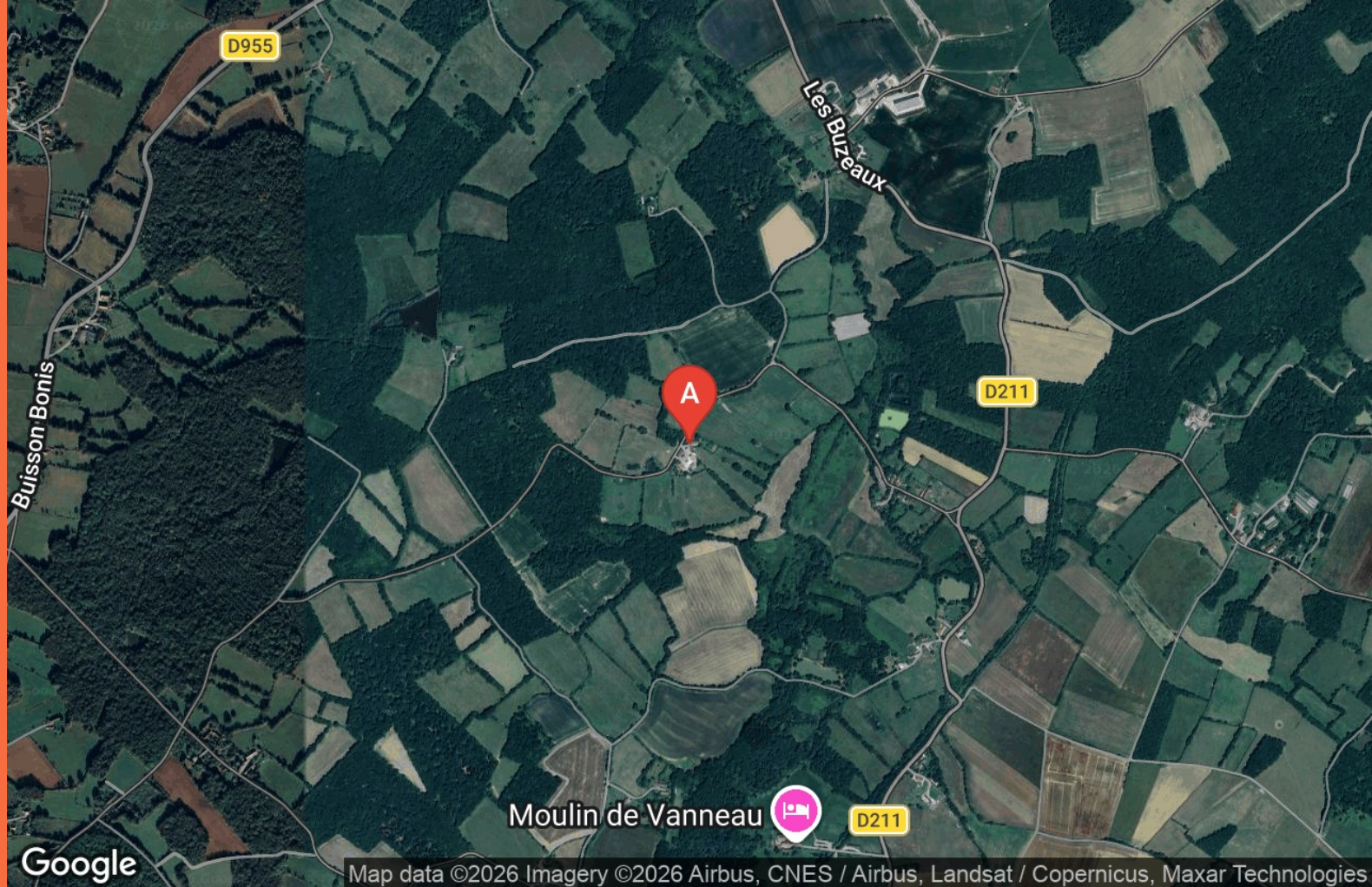


Daniel et Béatrice SALEM

☎ 06 87 35 11 96

A Chambres d'hôtes 1950 - Les Tendres




Années - Saint-Sauveur-En-Puisaye : Lieu-dit
Les Perreux 89520 SAINT-SAUVEUR-EN-
PUISAYE





Chambres d'hôtes 1950 - Les
Tendres Années - Saint-
Sauveur-En-Puisaye



-  Chambre de la photo
-  Chambre de l'école
-  Chambre des jouets



Tarifs chambres (petits-déjeuners inclus) :

2 personnes : 90 euros

3 personnes : 100 euros

4 personnes : 110 euros

Proche du chantier médiéval de Guédelon (12 mn), au coeur de la Puisaye, à Saint Sauveur en Puisaye au lieu-dit Les Perreux, Daniel et Béatrice vous accueillent dans une ancienne ferme entourée de bocages et vous font découvrir leurs chambres d'hôtes dédiées aux années 50. Oubliez les Mp4, clés USB et « Cloud » : retour aux microsillons, à la radio bakélite à lampes, à l'électrophone Teppaz et au juke-box Wurlitzer des années 60 avec ses 45 tours d'origine.

Venez découvrir dans une ancienne étable deux espaces :

- l'un dédié à un circuit de trains anciens pour les amoureux du format 0,
- l'autre aménagé dans un style bistrot avec jeux à volonté : baby-foot Stella Champion (1950), flipper Gottlieb Super Soccer (Années 60) ainsi qu'une multitude d'objets de la vie quotidienne des années 50 souvent qualifiée de « musée » ou de « caverne d'Alibaba » par nos hôtes.
- Située au rez-de-chaussée, la 1ère chambre sur le thème de la photographie est conçue comme un studio avec un coin cuisine/repas pour 8 personnes ainsi qu'une sortie directe sur le jardin où vous pourrez vous reposer. *Possibilité de louer version "gîte", maximum pour 8 personnes, sur 2 nuits minimum*
- Les 2 autres chambres ont pour thème l'école d'antan et les jouets des années 50 (*chambre familiale 4 personnes*)





NORD-EST

De joyeux souvenirs à Saint-Sauveur-en-Puisaye (09)

Que diriez-vous de faire un tour dans les années 50 ? Un fabuleux voyage dans le temps vous attend à Saint-Sauveur-en-Puisaye, où les habitants ont mis en œuvre un projet remarquable : recréer un petit coin de France d'antan au sein de la commune. Ici, les rues sont bordées de maisons à colombages, les commerces sont typiques de l'époque, et les habitants sont très accueillants. Venez découvrir ce petit coin de France d'antan et vous serez séduits par l'atmosphère unique de ce village.

MAISON D'HÔTE

À la table commune en valant la peine !

ÉVÈNEMENT

Du shopping rétro à Metz (57)

Envie de remplacer sa garde-robe, de retrouver sa jeunesse ou de découvrir des pièces rares ? Venez faire du shopping rétro à Metz, où vous trouverez de nombreuses boutiques et stands proposant des vêtements, des accessoires et des objets d'époque.

RESTO

Mélange de plaisirs à Charleville-Mézières (08)

Le bistrot des Chéniers n'est pas seulement un café ordinaire, c'est un véritable concept où l'on peut déguster de délicieuses spécialités maison tout en parcourant une sélection unique d'objets anciens. Pour les passionnés de la cuisine, c'est l'endroit idéal pour découvrir des plats et des ingrédients soigneusement sélectionnés, notamment pour les femmes. Si le temps est clément, il est possible de se promener sur le terrain aux alentours du bistrot pour profiter de la vue sur la vallée de la Meuse.

GITE

Le gîte des Chéniers

Un gîte de charme, une vue imprenable sur la vallée de la Meuse, un jardin avec piscine, tout ce qu'il faut pour passer de belles vacances en famille ou entre amis.

Infos sur l'établissement

 <i>Communs</i>	A proximité propriétaire Entrée indépendante Habitation indépendante Mitoyen propriétaire
 Activités	
 <i>Réseaux</i>	Accès Internet
 <i>Stationnement</i>	Parking Pour les amateurs de voitures anciennes, hangar agricole à 30 mètres de l'habitation.
 Services	Compris dans le tarif de la chambre
 <i>Extérieurs</i>	Balançoire



Chambre de la photo



Chambre



2

personnes
(Maxi: 2 pers.)



1

chambre



24

m2



Chambres

Chambre(s): 1

Lit(s): 1

dont lit(s) 1 pers.: 0

dont lit(s) 2 pers.: 1

Salle de bains / Salle
d'eau
WC

Salle de bains avec douche

WC privés

Cuisine

Autres pièces

Media

Autres équipements

Chauffage / AC

Exterieur

Divers





Chambre de l'école



Chambre



2

personnes
(Maxi: 2 pers.)



1

chambre



21

m2

Chambres

Chambre(s): 1
Lit(s): 1

dont lit(s) 1 pers.: 0
dont lit(s) 2 pers.: 1

Salle de bains / Salle
d'eau

WC

Cuisine

Autres pièces

Media

Autres équipements

Chauffage / AC

Exterieur

Divers



Chambre des jouets



Chambre



4

personnes
(Maxi: 4 pers.)



1

chambre



21

m2

Chambres

Chambre(s): 1
Lit(s): 2

dont lit(s) 1 pers.: 2
dont lit(s) 2 pers.: 1

*Salle de bains / Salle
d'eau*

WC

Cuisine

Autres pièces

Media

Autres équipements

Chauffage / AC

Exterieur

Divers

A savoir : conditions de la location

Arrivée	16h00
Départ	11h00
Langue(s) parlée(s)	
Annulation/ Prépaiement/ Dépot de garantie	
Moyens de paiement	Chèques bancaires et postaux Espèces
Petit déjeuner	A partir de 8h30
Ménage	
Draps et Linge de maison	
Enfants et lits d'appoints	Chaise bébé disponible
Animaux domestiques	Les animaux ne sont pas admis.

Tarifs (au 24/02/26)

Chambres d'hôtes 1950 - Les Tendres Années - Saint-Sauveur-En-Puisaye

n°1 : Chambre de la photo : Tarif standard pour 2 personnes (réservation à partir de 2 nuits minimum). Petit déjeuner compris. TARIF dégressif dès la 2ème nuit **n°2 : Chambre de l'école** : Tarif standard pour 2 personnes (réservation à partir de 2 nuits minimum). Petit déjeuner compris TARIF dégressif dès la 2ème nuit **n°3 : Chambre des jouets** : Tarif standard pour 2 personnes (réservation à partir de 2 nuits minimum). Petit déjeuner compris. TARIF dégressif dès la 2ème nuit. Tarif 4 personnes : 100€.

Tarifs en €:	Tarif 1 nuit en semaine (L, M, M, J, D)			Tarif 1 nuit en weekend (V ou S)			Tarif 2 nuits weekend (V+S)			Tarif 7 nuits semaine		
Unité de location	n°1	n°2	n°3	n°1	n°2	n°3	n°1	n°2	n°3	n°1	n°2	n°3
du 01/01/2026 au 03/01/2027	90€	90€	110€	90€	90€	110€	90€	90€	110€			

Mes recommandations

Découvrir La Puisaye

Top 10

OFFICE DE TOURISME PUISAYE-FORTERRA

WWW.PUISAYE-TOURISME.FR



Pizzeria du Camping Les Jourières

☎ 03 86 74 27 31

Route de Mézilles Les Jourières

🌐 <https://camping-jourières.com/>


4.0 km

📍 SAINT-SAUVEUR-EN-PUISAYE



1

Dans une ambiance calme et décontractée, le Camping les Jourières vous propose des "pizzas faites maison" et un Menu Unique chaque soir en juillet et août et du jeudi soir au samedi soir sur les mois de mai, juin et septembre.



Le Moulin de Corneil

☎ 03 86 45 41 94

1, place Lucien Gaubert

🌐 <https://www.lemoulindecorneil.fr/>


8.4 km

📍 MEZILLES



2

Installé dans cet ancien moulin, ce restaurant se veut chaleureux et convivial. On apprécie son cadre à l'esprit campagne sobrement souligné par les tomettes au sol, les pierres apparentes et le brun des poutres. Côté cuisine, c'est simple, on se croirait à la maison ! Les produits frais et de saison sont largement employés, travaillés simplement juste de quoi rehausser leurs saveurs. Au menu du midi, on vous laisse saliver devant une tartine de poivrons marinés et chèvre frais, puis sur une papillote de cabillaud et pistou d'olives noires, pour terminer par une délicieuse crème brûlée maison.



Le Bistrot du Château

☎ 03 86 44 23 69

10 Rue du Petit Pont

🌐 <https://www.bistrot-chateau.fr/contact/>

12.9 km

📍 SAINT-FARDEAU



3

Accueil et qualité de service vous donnent rendez-vous au Bistrot du Château de Saint-Fardeau. Bois, poutres et pierre naturelle se mêlent à la décoration moderne, entre simplicité et raffinement. Vous pourrez à loisir vous installer au bar ou en salle. Notre chef a conçu des menus adaptés à tous les appétits et les budgets, un menu du jour le midi en semaine et une formule dédiée a été élaborée pour l'accueil des groupes.



Jeu de Piste Photos

☎ 03 86 45 61 31

9 Place du Marché

🌐 <https://www.puisaye-tourisme.fr/>

4.5 km

📍 SAINT-SAUVEUR-EN-PUISAYE



1

Explorer le village de Saint-Sauveur-en-Puisaye à l'aide du livret-jeu de piste photos.



Lac du Bourdon

☎ 03 86 74 10 07

La Calanque

10.1 km

📍 SAINT-FARDEAU



2

En Puisaye, c'est "the place to be" des activités nautiques de plein air. Le lac du Bourdon offre de nombreuses activités : aviron, voile, pêche, randonnée, loisirs équestres, pédalos...vous en voulez plus ? Alors testez le paddle sur les rives du lac ou le kayak polo pour vous défouler. Le canoë vous permettra aussi de découvrir la faune et la flore protégée en toute discrétion. Envie de piquer une tête ? direction la plage et sa baignade surveillée en été (du 01/07 au 31/08 : en semaine 11 h - 18 h, weekend 11 h - 19 h, sauf le mardi 12/08 fermée). Restauration et camping.

Mes recommandations (suite)

Découvrir La Puisaye

Top 10

OFFICE DE TOURISME PUISAYE-FORTERRER

WWW.PUISAYE-TOURISME.FR



Train Touristique du Pays de Puisaye-Forterre

☎ 03 86 44 05 58

Avenue de la Gare

💻 <http://www.traindepuisaye.org>

10.3 km
📍 TOUCY



Pour petits et grands, un agréable voyage à travers bocages et forêts. Une façon originale de découvrir autrement la Puisaye, entre Toucy-Ville et Villiers-Saint-Benoît. Certains trains réguliers permettent de visiter le Musée d'Art et d'Histoire de Puisaye à Villiers-Saint-Benoît (une remise vous sera accordée sur présentation de votre billet de train). Train Restaurant : Le Train Touristique du Pays de Puisaye-Forterre et Le Blé d'Or, restaurant à Château-Renard (Loiret), vous proposent de voyager comme autrefois en train restaurant, au départ de Toucy. Tout en roulant et en vous régaland d'un menu complet, boissons incluses, vous pourrez contempler les magnifiques paysages de Puisaye. Voyages commentés.



Parc Aventure du Bois de la Folie

☎ 03 86 74 70 33

Route Départementale 185

💻 <https://www.natureadventure.fr>

11.8 km

📍 TREIGNY-PERREUSE-SAINTE-COLOMBE



Le Parc du Bois de la Folie : dans un cadre naturel exceptionnel, de multiples activités pour partager des moments inoubliables ! ACCROBRANCHE : Quatorze parcours en hauteur pour tous les niveaux, petits et grands. Plus de 200 jeux et 40 tyroliennes réparties sur un magnifique bois clos de 8 hectares. En haut des arbres, des parcours pour tous, de plus accessibles aux plus osés pour les adeptes de défis et de sensations. A partir de 4 ans. EXPLOR' GAME : Retrouver la trace de l'espion disparu dans la forêt, résoudre les énigmes et combattre les ennemis. Un jeu en pleine forêt (à partir de 2 personnes) sur une tablette (fournie). Les jeunes de 8 à 11 ans doivent jouer avec un adulte. PAINTBALL : Alliant stratégie, précision et fair-play, le paint-ball vous offre tous les ingrédients d'une expérience unique et inoubliable dans un cadre naturel exceptionnel. Venez vous



Explor'Game - Parc du Bois de la Folie

☎ 03 86 74 70 33

Lieu-dit la Folie Route

Départementale 185

💻 <https://www.natureadventure.fr/>

11.8 km
📍 TREIGNY-PERREUSE-SAINTE-COLOMBE



L'EXPLOR' GAME : Retrouvez la trace de l'espion disparu dans la forêt ! Cherchez le chemin à l'aide d'une tablette et la boussole afin de résoudre les énigmes pour combattre les ennemis. Un jeu en pleine forêt, intuition et dynamisme sont de la partie (à partir de juin). A partir de 2 personnes et à partir de 8 ans* (les jeunes de moins de 12 ans doivent pratiquer avec un adulte). Sur réservation.



Paintball - Parc du Bois de la Folie

☎ 03 86 74 70 33

Route Départementale 185

💻 <https://www.natureadventure.fr/>

11.9 km

📍 TREIGNY-PERREUSE-SAINTE-COLOMBE



Alliant stratégie, esprit d'équipe, précision et fair-play, le paintball vous offre tous les ingrédients d'une expérience unique et inoubliable. Cette activité de loisir sportif est un vrai challenge créant de nouvelles motivations pour les équipes qui y participent. Venez vous mesurer aux autres et à vous-même ! Entièrement encadré et sécurisé, le paintball est accessible à tous à partir de 8 ans. L'objectif ? Affronter l'équipe adverse selon différents scénarios proposés. Un joueur est éliminé quand il est « touché » par une bille de l'autre équipe. Les billes (biodégradables) sont propulsées par les lanceurs d'air comprimé, laissant une trace de peinture à l'endroit de l'impact. Notre terrain de paintball s'étend sur une surface de 2 hectares, aménagée « nature » avec un mélange de parties boisées et de parties découvertes offrant différents types de jeux.



Le Mystère de la rivière rouge - Enquête

☎ 03 86 74 10 07

Place de l'Hôtel de Ville

💻 <https://www.legendr.app/>

12.9 km

📍 SAINT-FARDEAU



Panique à Saint-Fargeau ! Chaque semaine depuis quelque temps, la couleur de l'eau vire au rouge et personne n'en a l'explication. Muni de votre smartphone, découvrez le patrimoine et l'histoire de la ville pour mener l'enquête et trouver les responsables. Vous êtes prêts ? (Captation 360° du beffroi, vidéos, mini-jeux, audio et parcours inspiré de faits réels). Circuit familial facile de 800 mètres, accessible en poussette. Durée : 1h. Gratuit. Pour télécharger ce parcours, voici les différentes étapes : 1. Téléchargez l'application gratuite Legendr via votre play store ou apple store. 2. Sélectionnez la ville de Saint-Fargeau. 3. Téléchargez gratuitement le parcours. 4. Besoin d'aide lors de votre balade ? N'hésitez pas à activer le point d'interrogation ? en haut à droite de votre écran. Bonne aventure !



Sentier de la Folie

☎ 03 86 45 61 31

🌐 <https://www.puisaye-tourisme.fr/prepa>

4.5 km
📍

🌳 1

Départ depuis Saint-Sauveur-en-Puisaye, sur la place du Château (parking de la Place Blanche). (D/A) Se diriger vers la Rue de la Roche à prendre sur la droite, puis bifurquer à gauche et descendre la Rue Colette. (1) S'engager dans la première à droite (Rue des Gros Bonnets). Passer tout droit devant la Poste (Rue du Bourg Gelé) et, arrivé à l'intersection avec la Rue de la Gerbaude, suivre cette rue (laisser le monument aux Morts sur la gauche). (2) Passer le carrefour principal en prenant la route en direction de Toucy en conservant le trottoir de droite. Dans la montée, laisser la Rue des Chats. Une centaine de mètres plus loin, traverser la voie routière avec prudence. Devant l'ancienne barrière ferroviaire, passer la chicane et descendre en direction des barrières de clôture du stade. Contourner la totalité du stade en l'ayant à main droite. Prendre un petit chemin situé sur la



Sentier Colette

☎ 03 86 45 61 31

🌐 <https://www.puisaye-tourisme.fr/prepa>

4.5 km
📍

🌳 2

Départ depuis le musée Colette (parking de la Place Blanche). (D/A) Descendre l'allée de tilleuls pour rejoindre la Rue de La Roche à prendre à droite sur 50m pour obliquer à gauche dans la Rue Colette. (1) Passer entre sa maison natale à gauche et le jardin "de devant" à droite. Tout de suite après, prendre à droite la Rue des Gros Bonnets, puis en face la Rue du Bourg Gelé (le bâtiment de la Poste sera à votre gauche). À l'intersection, face au Monument aux Morts, descendre par la gauche la route de Saint Amand sur 80m, la quitter dans le virage à 90° pour prendre en face, la Rue de Moutiers. Après le pont sous la voie ferrée, tourner à droite sur le chemin qui mène à la Marseillaise. (2) Arrivé à ce hameau, prendre avant la voie ferrée le chemin de gauche. Continuer sur ce chemin principal. Après la dernière maison sur la gauche, un petit chemin situé sur la



Petits et grands étangs de Puisaye

☎ 03 86 45 61 31

🌐 <https://www.puisaye-tourisme.fr/prepa>

4.7 km
📍

🌳 3

Pour stationner, les parkings du château, de la Place du Marché ou de la Maison de Santé sauront vous accueillir. (D/A) Depuis la Place de la Maison de Santé (appelée aussi Place Blanche), passer à droite de la colonne d'affichage et monter. Laisser le musée Colette et prendre à gauche après la tour sarasine. Passer le portail et monter la Rue de Bel Air jusqu'au Stop. Traverser tout droit et continuer en délaissant chaque route de droite comme de gauche. (1) Au moment où vous longerez la D955, au premier carrefour, descendre à gauche sur 50m, traverser cette départementale pour descendre tout droit en face. (2) Passer sur la digue de l'étang des Barres (privé), continuer jusqu'à la D7. Tourner à gauche. (3) À l'étang de la Folie sur la droite, continuer tout droit. Dans une grande courbe sur la droite, face aux sapins, virer à droite direction les Bauliniers. Au premier Stop, aller tout



Circuit des trois étangs

☎ 03 86 45 61 31

🌐 <https://www.puisaye-tourisme.fr/prepa>

6.3 km
📍

🌳 4

Départ depuis le parking de l'église, place du Moine Glaber. (D/A) Prendre en direction du bourg, sur la place de la Mairie, obliquer légèrement à droite, suivre la Rue de la Forge. Au "stop", prendre en face le chemin de terre. (1) À la route principale, garder le bas côté gauche sur 400m et tourner à gauche en direction des Proux de la Route. Cette petite voie se prolonge par un chemin de terre. Conserver ce chemin principal pour tourner à droite dans le virage à l'équerre (laisser le sentier de gauche) pour rejoindre et traverser une petite route goudronnée et suivre celle qui mène aux Belles Fontaines. Cheminer sur 150m et virer à droite dans le chemin. Le suivre, parfois quelques entrées dans le bois ou dans un champ sont à oublier. Et pratiquement en bout, ce chemin creux devient difficile à parcourir, alors, prendre à gauche le sentier tracé entre ce bois et l'ancien chemin



Les lavoirs

☎ 03 86 45 61 31

🌐 <https://www.puisaye-tourisme.fr/prepa>

7.5 km
📍

🌳 5

(D/A) Départ depuis le parvis de l'Église Saint-Julien. Prendre la Rue de la Fontaine Saint-Julien jusqu'au lavoir du même nom. (1) À la hauteur de ce lavoir, prendre le chemin de droite, ensuite le deuxième à droite et continuer toujours sur ce chemin pour, en montant, arriver aux réservoirs des Grands Moulins. (2). Prendre la route en face, contourner le hameau de La Forêt en gardant cette route qui arrive devant un ancien abreuvoir sur la gauche. (3) Devant l'abreuvoir, obliquer deux fois de suite à gauche. (4) À une intersection de 4 chemins, laisser le premier chemin de droite, prendre le suivant à droite et rejoindre la route D73 pour la traverser. (5) Au bout du chemin, face à une haie épaisse, tourner à 90° à gauche et poursuivre sur ce chemin. Rejoindre la route en prenant soin de prendre le prochain chemin sur la gauche (borne directionnelle coulée au sol). Arriver à la route, traverser la route, prendre la

Mes recommandations (suite)

Découvrir La Puisaye

Top 10

OFFICE DE TOURISME PUISAYE-FORTERRE

WWW.PUISAYE-TOURISME.FR



Sentier botanique du Moulin de Vanneau

☎ 03 86 45 59 80

💻 <http://www.moulin-de-vanneau.fr>

3.0 km
📍 SAINTS-EN-PUISAYE



Le sentier botanique chemine dans une zone humide préservée. Sous la conduite d'un guide, le Pée Sans Souci, vous ferez un parcours dans ce marais où subsistent des plantes rares telles les cucubales et les touradons de carex, des plantes médicinales.



Musée Colette

☎ 03 86 45 61 95

Place du Château

💻 <https://www.musee-colette.com/>

4.5 km
📍 SAINT-SAUVEUR-EN-PUISAYE



Créé à l'initiative de sa fille Colette de Jouvenel et ouvert en 1995, le musée Colette est agréé musée de France. Gabrielle Colette, célèbre auteure, est née à Saint-Sauveur-en-Puisaye en 1873. Le musée qui lui est consacré en plein cœur de son village natal prend place au sein du château, rebâti au XVII^e siècle. Si elle n'y a jamais séjourné, Colette l'évoque néanmoins au début de son premier roman, Claudine à l'école : « Montigny [...] ça s'étage en escalier au-dessous d'un gros château, rebâti sous Louis XV et déjà plus délabré que la tour sarrasine, épaisse, basse, toute gainée de lierre, qui s'effrite par en haut, un petit peu chaque jour. » La tour dite sarrasine est un donjon au plan rare, ovoïde, du XI^e et XII^e siècle. C'est dans ce lit de verdure et d'histoire que repose le Musée Colette, « un musée pour les sens autant que pour l'esprit » comme le présente le musée.



Maison natale de Colette

☎ 03 86 44 44 05

8-10, rue Colette

💻 <http://www.maisondecolette.fr>

4.6 km
📍 SAINT-SAUVEUR-EN-PUISAYE



Voyagez à travers le temps à la rencontre de la plus célèbre des bourguignonnes : l'écrivain Colette. Maison et jardins ont été fidèlement reconstitués d'après les textes de l'auteur et les documents d'archives : couleurs, papiers peints, mobilier permettent de retrouver l'ambiance d'une maison bourgeoise à la fin du XIX^e siècle. Tout au long de l'année, la maison de Colette vous propose également des festivals, des lectures, des conférences, des ateliers et des projections.



Guédelon, nous bâtissons un château fort

☎ 03 86 45 66 66

D 955

9.8 km
💻 <https://www.guedelon.fr/>

📍 TREIGNY-PERREUSE-SAINTE-COLOMBE



C'est en forêt de Guédelon, au cœur d'une ancienne carrière, que les ouvriers bâtissent chaque jour, sous vos yeux, un château fort du XIII^e siècle. Carriers, tailleurs de pierre, maçons, charpentiers, forgerons, tuiliers, menuisiers, cordiers, charretières, charbon, peintres, vanniers, potiers, jardiniers... transforment et valorisent la pierre, le bois, la terre présents sur le site pour vous livrer les secrets des bâtisseurs du Moyen Âge. De saison en saison, les ouvriers de Guédelon relèvent ce défi hors normes. L'enceinte fortifiée, le logis et ses charpentes, la chambre et ses peintures murales, la cuisine et le cellier, les salles de tir et leurs imposantes voûtes d'ogives, la chapelle, la moitié du chemin de ronde... ont été réalisés sous les yeux de milliers de visiteurs venus visiter ce chantier unique au monde. En 2026, les ouvriers poursuivent les



Réservoir du lac du Bourdon

☎ 03 86 74 10 07

10.1 km
📍 SAINT-FARGEAU



Au cœur de la Puisaye-Forterre, le Lac du Bourdon c'est l'endroit qu'il vous faut lorsqu'on aime les loisirs nautiques et de plein air : canoë-kayak, pédalos, voile, planche à voile et en juillet-août, baignade surveillée et initiation à l'aviron. Balade, camping, restauration et équitation autour du Bourdon.



La Ferme du Moulin de
Vanneau

03 86 45 59 80

5 chemin du moulin


<http://www.moulin-de-vanneau.fr/>

10.7 km

SAINTS-EN-PUISAYE



Envie de passer un moment sympa en famille ? Bienvenue au Moulin Vanneau, une ferme d'antan où oies, chats, poneys ou encore cochons vivent comme au bon vieux temps. Pourquoi ne pas découvrir les lieux lors d'une balade à Poney ou à cheval de trait ? Découvrez ensuite le fonctionnement du moulin à eau toujours en activité. La fabrication de farine n'aura plus de secret pour vous et sentez-vous cette odeur de bon pain chaud ? Avec un peu de chance vous assisterez à la cuisson dans le four à pain. Quant à l'écomusée, il vous transportera au siècle dernier. Pour terminer, partez à la découverte des marais de la vallée du Branlin au travers un sentier de promenade pour découvrir ce site naturel remarquable. Mais ça donne faim tout ça ! Pas de soucis, sur place l'auberge vous permettra de recharger vos batteries avec de bons plats bio et locaux en terrasse ou à l'extérieur.



Parc Animalier de
Boutissaint

03 86 74 18 18


Treigny

<https://parc-boutissaint.qweekle.com/>

11.4 km
TREIGNY-PERREUSE-SAINTE-COLOMBE



Vivez l'expérience Boutissaint : une immersion nature unique en Europe ! Venez éveiller vos sens et vous offrir des souvenirs inoubliables en évoluant sur 400 ha de forêt où vivent 400 animaux en totale liberté : cerfs, daims, sangliers ainsi que bisons d'Europe et mouflons en enclos. A parcourir librement, à pied, avec vos vélos ou vos chevaux.



Château de Ratilly

06 09 12 13 74

Treigny


<https://chateauderatilly.fr/>

11.8 km

TREIGNY-PERREUSE-SAINTE-COLOMBE



Au débouché d'un petit chemin de terre surgit l'impressionnante façade du Château de Ratilly, véritable forteresse médiévale construite sur des fondations du XIe s., achevée au XIIIe, puis transformée pour partie à la Renaissance. Les quatre tours d'angle, les deux tours d'entrée défendant le pont-levis, les douves, le pigeonnier entourent la charmante cour intérieure carrée. Depuis 1951, l'atelier de poterie, les expositions, spectacles et stages font de Ratilly un centre d'art de premier plan.



Eglise Saint-Ferréol de
Saint-Fargeau

12.7 km

SAINT-FARGEAU



L'église de Saint-Fargeau, classée au titre des Monuments Historiques, est un édifice datant principalement du XIIIe siècle, bien que sa tour du clocher remonte aux XIe et XIIIe siècles. Sa façade, réalisée en grès ferrugineux de Treigny (village à quelques kilomètres de Saint-Fargeau), présente trois portails ornés de colonnettes et une grande rosace centrale. L'abside, quant à elle, est d'époque plus récente. Initialement collégiale jusqu'à la Révolution, l'église est dédiée à Saint Ferréol, un tribun militaire gallo-romain martyrisé sous Dioclétien. L'intérieur, composé de trois nefs, comprend des éléments remarquables : des fonts baptismaux du XVe siècle, une statue en terre cuite de Jeanne d'Arc, et une chapelle abritant un superbe triptyque du XVe siècle représentant la Passion du Christ. La nef accueille également une Pietà en pierre du XVIe siècle et une fine balustrade, provenant de



Château de Saint-Fargeau

03 86 74 05 67

Place du château

<https://www.chateau-de-st-fargeau.co>

12.9 km

SAINT-FARGEAU



Au premier abord, on se heurte à l'aspect monumental et écrasant d'une maison fortifiée et défensive du XVe siècle, faite pour traverser les siècles. Mais à peine entré dans la cour d'honneur, on découvre un somptueux décor... un chef d'œuvre classique du XVIIe siècle, dessiné par le Vau. Le château de Saint-Fargeau, qui fut le berceau de la famille maternelle de l'académicien Jean d'Ormesson, est largement évoqué dans le roman de ce dernier, Au plaisir de Dieu, et a servi de cadre au tournage du feuilleton télévisé tiré de cette œuvre.

Mes recommandations (suite)

Découvrir La Puisaye

Top 10

OFFICE DE TOURISME PUISAYE-FORTERRE

WWW.PUISAYE-TOURISME.FR

EN BOURGOGNE
LA PUISAYE
A DU GÉNIE.



Musée de l'Aventure du Son

☎ 03 58 47 00 15

2 Place des Augustins


🌐 <https://www.aventureduson.fr/>

12.9 km

📍 SAINT-FARGEAU



Collections publiques uniques en Europe sur ce thème, L'Aventure du Son expose plus de 1 000 instruments de musique mécanique, phonographes et radios. Installé dans un couvent du XVIIIe s. au centre de Saint-Fargeau, capitale de la Puisaye, le musée propose de découvrir l'aventure du son grâce à des objets exceptionnels : orgues de barbarie, pianos mécaniques, premières inventions de Cros, Edison, Lioret, Pathé, etc. jusqu'aux appareils Pioneer. Le musée permet également au public de se plonger dans l'univers de la radiophonie par la visite d'un ensemble de radios particulièrement riche, de l'invention de Branly jusqu'à nos jours. Un musée à voir et à écouter. Pour les plus jeunes, le Musée propose une visite ludo-éducative sur des tablettes numériques.



La ferme du Château

☎ 07 67 91 92 48

Allée des Platanes

🌐 <https://www.ferme-du-chateau.com/>

13.4 km

📍 SAINT-FARGEAU



La Ferme du Château est un endroit remarquable, instructif et un retour en arrière des plus agréables avec ses animaux en liberté (chèvres, veaux, poules, cochons, canards, oies...). Profitez des nombreuses animations qui raviront petits et grands : dégustez un morceau de pain sorti tout droit du four, donnez le biberon aux veaux et aux chevreaux, goûtez le lait de chèvre encore chaud, prenez soin des poneys dans la ferme, caressez tous les animaux présents !



Carrière Souterraine d'Aubigny

☎ 03 86 52 38 79/03 86 41 91 90

Hameau d'Aubigny Taingy

🌐 <https://carriere-aubigny.com/>

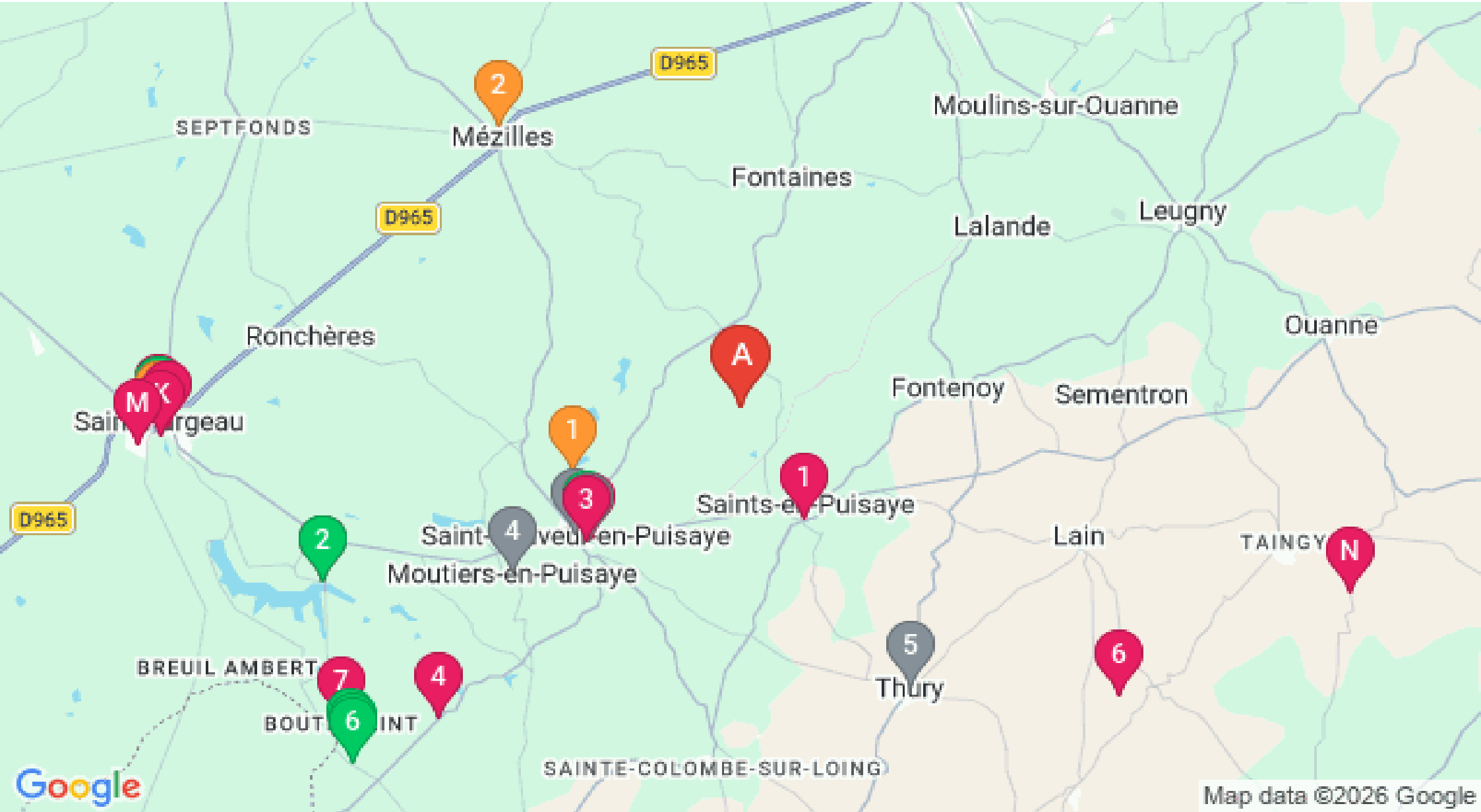
14.3 km

📍 LES HAUTS DE FORTERRE



La pierre de cette carrière exploitée depuis des centaines d'années a été utilisée pour la construction de l'Opéra, de l'hôtel de ville de Paris, du Conservatoire national des arts et métiers, des cathédrales d'Auxerre et de Sens et de nombreux édifices publics. L'extraction des blocs de pierre a laissé place à d'impressionnantes grottes portant les traces des lances et des aiguilles, seuls outils utilisés par les carriers pendant des siècles. Vous pouvez visiter le lieu à travers un parcours ludique et numérique, sur l'application Legendr pour résoudre cette énigme.





Map data ©2026 Google